

# Forsby å

## paddlingsrutt, fiske och annat rekreatjonsbruk

Forsby ås paddlingsrutt börjar redan vid Lanskinjoki på gränsen mellan Orimattila och Itis kommun och fortsätter genom gröna å- och sjölandskap till Pernåviken. Den omväxlande ruttens totala längd är 76 kilometer och den bjuder upplevelser såväl för utfärdspaddlare, forsfarare som för barnfamiljer.

Ruttens början löper längs Lanskinjoki i 14 kilometer till sjän Villikkalanjärvi. Längs ruten finns några forsar, men i övrigt är Lanskinjoki lugn och angenäm att paddla. Genom ståtliga vassbestånd kommer man till ruttens sjöavsnt, och först till Villikkalanjärvi. Härifrån fortsätter färden via naturkanaler vidare till sjöarna Sähätee och Pyhäjärvi.

Själva Forsby ån är 38 kilometer lång. Typiska drag är vackra jordbrukslandskap, små stugor, lugna skogsavsnt och små rundformade bassänger i ån samt forsarna. Det finns många forsar särskilt i början av ån, men det går ändå lätt att ta sig fram med kanot. För erfarna forsfarare bjuds det på många fartfyllda möjligheter speciellt när vattennivån är hög. Man bör ändå alltid kontrollera forsarna från stranden innan man paddlar genom dem. Årstid och nederbörds-mängd påverkar starkt forsarnas karaktär. Om man inte kan eller vill paddla utför forsarna, så är det möjligt att ta en omväg längs stranden.

Ruten fortsätter till Pernåviken, som också är angenäm och skyddad att paddla. Man bör ändå ta hänsyn till båttrafiken och särskilt till båtarnas svallvågor. Vackra landskap, steniga skär och stänk av saltvatten är i alla fall värt att uppleva. Ruten slutar vid Pernås badstrand.

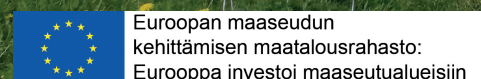
Forsby å har restaurerats fiskeriekonomiskt och utvecklats till förmån för vandringsfisk. Mera information om fiske finns under rubriken "Behov av fiskerätt och försäljningsplatser".

Den natursköna Seppäläishuoppi trakten i Forsby ås övre lopp bjuder på minnesvärda paddlingsfärder

Itä-Uudenmaan ja Porvoonjoen vesien- ja ilmansuojeluyhdistys r.y.  
Runeberginkatu 17, 06100 PORVOO



Föreningen vatten- och luftvård för Östra Nyland och Borgå å r.f.  
Runebergsgatan 17, 06100 BORGÅ



## Behov av fisketillstånd och försäljningsplatser

Allemansrätten tillåter alla att meta och fiska med pilk. För fiske med handredskap skall alla 18-64 år gamla betala [statens fiskevårdsavgift](#). Forsby å är klassificerad som vattendrag för vandringsfisk och har därför undantag från de allmänna fiskerättigheterna. I forsområdena och på Forsby specialfiskeområde är mete och pilkfiske inte tillåtet och fiske med handredskap kräver vattenområdets specialtillstånd. För forsarna mellan Pyhäjärvi och Sahakoski fordras Porloms delägarlags spöfisketillstånd. I Forsby fordras särskilt spöfisketillstånd för områdena kring Hammarforsen och Forsby fors. Båda loven kan inlösas i tjänsten [kalakortti.com](#).

Om fiske i Forsby å och om bestämmelser och fiskebegränsningar i vattendrag för vandringsfisk, får man tilläggsinformation på [kalastusrajoitus.fi](#) -sidorna samt på fiskeområdets hemsidor på adressen [koskenkylanjoki.fi](#).

## Kontaktuppgifter

Föreningen vatten- och luftvård för Östra Nyland och Borgå å r.f.  
Runebergsgatan 17, 06100 Borgå  
[www.vesi-ilma.fi](http://www.vesi-ilma.fi)

Finlands kanotförbund rf.  
[www.kanoottiliitto.fi](http://www.kanoottiliitto.fi)  
[toimisto@kanoottiliitto.fi](mailto:toimisto@kanoottiliitto.fi)

Forsby å fiskeriområde  
<https://www.koskenkylanjoki.fi/>

Centralförbundet för fiskerihushållning  
[www.ahven.net](http://www.ahven.net)

Orimattilan kaupunki / Orimattila stad  
Erkonti 9, PL 46, 16301 Orimattila  
[www.orimattila.fi](http://www.orimattila.fi)  
[www.visitorimattila.fi](http://www.visitorimattila.fi)

Lapinjärven kunta / Lappträsk kommun  
Lapinjärventie 20 A, 07800 Lapinjärvi / Lappträskvägen 20 A, 07800 Lappträsk  
[www.lapinjarvi.fi](http://www.lapinjarvi.fi)  
[kunta@lapinjarvi.fi](mailto:kunta@lapinjarvi.fi)  
[www.visitlapinjarvi.fi](http://www.visitlapinjarvi.fi)


Loviisan kaupunki / Lovisa stad  
Mannerheiminkatu 4, PL 77, 07901 Loviisa / Mannerheimgatan 4, PL 77, 07901 Lovisa  
[www.loviisa.fi](http://www.loviisa.fi)  
[kaupunki@loviisa.fi](mailto:kaupunki@loviisa.fi)  
[www.visitloviisa.fi](http://www.visitloviisa.fi)

## Avfärd

Forsby å-rutten börjar från Lanskinjoki vid **Piikkistentie bro** (adress: Piikkistentie 28, Perheniemi) på gränsen mellan Orimattila och Itis kommun. Omedelbart i början av rutten är Lanskinjoki något stenig och paddlaren bör vara förberedd på att flotta kanoten gående i åfåran om vattennivån är låg. Det steniga avsnittet är ändå snabbt passerat och paddlaren får njuta av skogslandskap och lugn stämning mellan höga brinkar.

## Ylä-Myllykoski och Ala-Myllykoski

Om vattennivån är hög, är forsen Ylä-Myllykoski lätt och trevlig att paddla. Då vattennivån är låg tvingas man flotta kanoten gående över stenarna. Vid forsen Ala-Myllykoski är paddlaren tvungen att gå i land och ta en omväg kring en **kvarndamm**. Forsen är stenig ännu ca en halv kilometer efter dammen. Man kan fortsätta att paddla eller flotta kanoten.



- Avfärd-/ anläggningsplats
- Omväg
- Bro
- Fors / damm
- Lägereldstad / grillplats
- Campingplats
- Sevärdhet
- Kiosk / butik
- Parkeringsmöjlighet

## Villikkalanjärvi

Strax efter **Ratula bron** kommer man till Villikkalanjärvi. På sydostsidan av sjön finns **Vuorenmäki campingplats** med rast- och avgiftsbelagda övernattningsmöjligheter. På området finns bl.a. eldstad/grillplats och wc. Tilläggsinfo: <https://www.sfclahdenseutu.fi/3>. Dejourerande telefon: 0451374692.

## Säyhtee

Genom en naturkanal kommer paddlaren från Villikkalanjärvi till Säyhtee, som är en vassrik insjö omgiven av odlingsmark. Vidare till Pyhäjärvi paddlar man genom en annan naturkanal som börjar från det sydvästra hörnet av Säyhtee. I nuläget kommer man igenom kanalen men paddlingsleden kan vara svår att hitta. Vid den här kanalen kan man besöka **Artjärvi kyrkby**, där det finns butiker, restauranger, apotek och övrig småstadsservice.



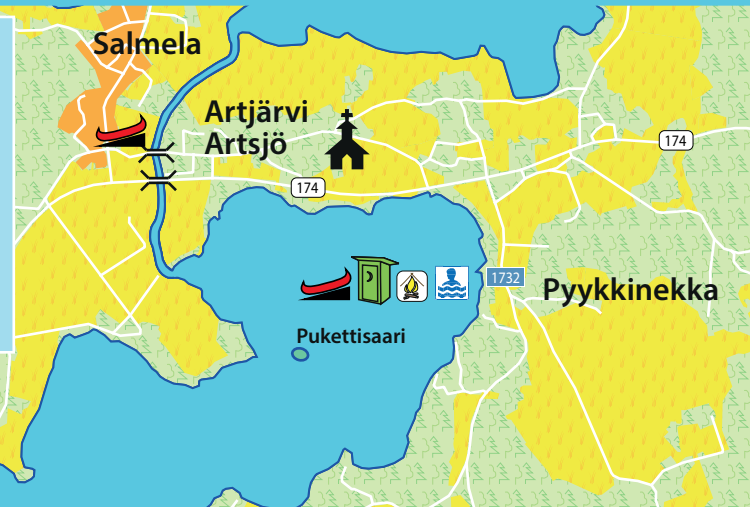
## Pyykkinekka och Pukettisaari

Vid Pyhäjärvis nordostliga strand ligger **Pyykkinekka** badstrand. Där finns bl.a. brygga, wc:n och båtramp.

Mera information:

<https://www.visitorimattila.fi/fi-FI/page/5df0fab89f0e6a4890df189b>

**Pukettisaari** är den enda holmen i Pyhäjärvi. Det är möjligt att paddla dit, men det är inte rekommenderat under vår- och sommarmånaderna då fåglarna häckar.



## Pyhäjärvi

### Pyhäjärven uimaranta

## Badstranden i Pyhäjärvi

Pyhäjärvi är den största sjön i Forsby å vattendrag. Pyhäjärvi är 67,5 meter som djupast och med ett medeldjup på 21,5 meter är den Finlands näst djupaste sjö. Rutten från Pyykkinekka till badstranden i Pyhäjärvi är ungefär sju kilometer lång. Vid badstranden i Pyhäjärvi i Lappträsk kommun finns brygga, wc och bl.a. omklädningshytter.

Tilläggsinfo:

<https://www.lapinjärvi.fi/kulttuuri-ja-vapaa-aika/liikunta-ja-ulkoilu/liikuntapaikat/kunnan-yllapitamatiikuntapaikat/uimarannat-2>

## Forsar

**Forsavsnitten i början av Forsby å kan rekommenderas endast för äventyrslystna paddlare.** Om man inte vill paddla avsnittet, kan det lätt passeras med bil från Porlom badstrand till **Mörskomvägens bro** (väg 1751). Strax vid början av Forsby å finns **Lapiokoski**, som beroende på omständigheterna kan paddlas eller kringgås längs en stig på den högra stranden. Den därpå följande **gamla dammen** rekommenderas att kringgås längs vänstra stranden. Den därpå följande svårligen farbara **Kylmäkoski** kan inte gringgås längs stranden p.g.a. boskapens elstängsel och privatägda gårdsmarker. Beroende på åns vattenflöde måste Kylmäkoski kringgås på större avstånd, alternativt måste kanoten flottas längs åstranden. Efter Kylmäkoski kommer ännu fors **Kartanonkoski** precis före Mörskomvägen. Vid Kartanonkoski finns en damm och en fiskväg och den måste kringgås längs högra stranden. På åkern kan den närliggande gårdens köttboskap beta, som man ska undvika att störa. Man kan fortsätta med kanot nedanför dammen och då får man åka utför en liten fors till. Alternativt kan man fortsätta först från bron. En halv kilometer efter bron kommer ännu fors **Seppäläishuopinkoski**, som man kan paddla vid högt vattenstånd, men fors **Seppäläishuopinkoski** är svårpaddlad. Vill man kringgå fors **Seppäläishuopinkoski**, gör man det bäst utmed den vänstra stranden.

## Porlom

Porlom kan bekvämt besökas om paddlaren tar i land till höger före **Käkikoskivägens bro** (väg 1732). Mera info om service i Porlom [www.lapinjärvi.fi](http://www.lapinjärvi.fi)

## Käkikoski ja Sahankoski

Cirka två kilometer från Porlom ligger Käkikoski fors. Käkikoski är inte paddlingsbar och man är tvungen att gå i land och runda fors **Käkikoski** längs den vänstra sidan. Vid forsens nedre lopp finns en privat bastubyggnad - respektera hemfriden! En halv kilometer efter Käkikoski ligger fors **Sahankoski**. Strömmen i Sahankoski är strid och fors **Sahankoski** är stenig och det rekommenderas att den kringgås längs den vänstra stranden. **Järnvägen** kan passeras antingen under bron eller kringgås på lite längre avstånd via den obehagade plankorsningen på åns vänstra sida. Akta dig för tågen!



## Mickelspiltoms brandstation

Brandstationens fors måste passeras landvägen. Man tar i land på vänster sida före **Grevnäs vägens landsvägsbro**. Tillbaka till ruten hittar man då man korsar landsvägen och sedan går längs **Gamla vägen** till åns strand. Efter det kommer ännu **två forströsklar** som kan kringgås landvägen.

Brandstationens steniga fors i Mickelspiltom måste passeras landvägen



## Kvarnforsen och Liljendal

Kvarnforsen är inte farbar. Den kan passeras genom att gå över holmen mitt i ån. På holmen finns en rastplats och wc. Om du vill tända lägereld, kontakta markägaren: tel. 045-3181857. En annan möjlighet att passera Kvarnforsen är längs **bifåran höger om holmen**. Då blir man tvungen att flotta eller bära kanoten ett kort stycke. Strax efter Kvarnforsen ligger Liljendal kyrkby. Dit kommer man om man går i land vid en brygga efter **"Stein-Gustas stenbro"**. Mera information om service i Liljendal: <https://www.visitloviisa.fi/#q=liljendal>

## Sävträsket ja Drombom

Efter Liljendal strömmar Forsby å genom Sävträsket. Sävträsket är ett av flera runda vegetationsrika träsk och dammar i Forsby å. De har fått sin början när vattnet har format en virvel som har hållit dammen fri från vegetation. Numera är många av dammarna i Forsby å övergödda. Sävträsket är en värdefull häckningsplats för fåglar och det har restaurerats bl. a. genom att gräva en vattenled runt träsket. Paddlaren kan därför välja om han vill paddla till höger och tvärs över träsket eller om han vill paddla runt det från vänster. På Sävträskets västra sida vid sjöns utlopp finns en **bottendamm** som man är tvungen att flotta kanoten över. Från bottendammen är det ca fyra kilometer till **Dromboms badstrand** (Embomsvägen 240). Där kan paddlaren ta en vilopaus eller övernatta. På platsen finns wc och en grillplats under tak.



Stein-Gustas stenbro i Liljendal  
FOTO: Mats Tuominen

## Kuuskosk

Efter **Kuuskoskträsket** kommer man till Kuuskosk fors med kraftverk och **kraftverksdamm**. Den kan paddlaren ta sig förbi genom att ta iland vid åns högra strand före **landsvägsbron**. Paddla inte under bron till kraftverksområdet! Strömmarna kan vara farliga för paddlare. Tillbaka till ån kommer man under kraftverket vid fiskledens mynning.





## Forsarna i Forsby

**Hammarforsen** är stenig och strid. Ta i land till vänster före forsens början och bära kanoten över nästet till forsens slut. **Forsby fors** börjar efter **Borgåvägens bro** ca 300 m från bron. Den är inte farbar och man måste därför ta i land på höger sida före forsens (vid normala förhållanden dryga 50 m) före **Askolinsvägens bro** och därefter gå nedströms längs **Staffasvägen** till forsens slut. I **Forsby** finns livsmedelsaffär och café. Mera information om servicen i Forsby: <https://www.visitloviisa.fi/#q=koskenkylä>

## Pernåviken

Efter Forsby mynnar ån ut i **Pernåviken**. Paddlaren kan ändå fortsätta att paddla ut mot havet i skärgården längs Forsby ås paddlingsrutt. Rutten till **Pernå** är ungefär sju kilometer lång, den är väl skyddad och lättorienterad. Man paddlar mellan holmar och fastlandet och det finns inga stora öppna fjärdar. Man bör ändå minnas att paddlaren är mera utsatt för vädrets växlingar i skärgården än på ån. Det blåser ofta hårdare och i motvind och i hög sjö är det mycket mer ansträngande att paddla än vid stiltje. Därför borde man se över både sin egen kondition och väderleken före paddling på sista sträckan till havs. Rutten passerar även **Pernåvikens fågel- och naturskyddsområden** och speciellt under häckningstiden bör paddlaren komma ihåg att set är förbjudet att störa fåglarna.

## Pernå

Rutten slutar vid **Bästons badstrand** i Pernå. Där finns wc och parkeringsplatser. Ett par kilometer från Bästön norrut ligger **Perno kyrkby**, där det finns ett litet bycentrums gängse service.

0 kilometriä kilometer 5

-  Avfärd-/ anläggningsplats
-  Omväg
-  Bro
-  Fors / damm
-  Lägereldstad / grillplats
-  Campingplats
-  Sevärdhet
-  Kiosk / butik
-  Parkeringsmöjlighet

Koskenkylä  
Forsby

Pernaja  
Pernå