

# Tessjöån

## paddlingsrutt, fiske och annat rekreatjonsbruk

Tessjöåns paddlingsrutt börjar på Itis kommuns sida nära Lappträsk kommuns gräns. Ån strömmar stilla genom Lappträsk och Strömfors Östnyländska jordbrukslandskap. Rutten fortsätter till Kullafjärden och slutar vid Skärgårdsvägens bro i Jomalsund. Ruttens sammanlagda längd är ca 60 km.

Höjdskillnaderna på Tessjöåns väg till Finska viken är små och förut förekom stora översvämningar. Under 1990-talet genomfördes ett omfattande projekt för att skydda mot översvämningarna. I projektet beaktades också åns rekreatjonsvärde. Man byggde bl.a. många bottendammarna. Tack vare bottendammarna är vattennivån i ån tillräcklig för rekreation också under sommaren.

För paddlaren bjuder Tessjöån på utmaningar av varierande storlek. Till Harsböle i Lappträsk är rutten mestadels lätt. Beroende på strömningsförhållandena kan man paddla utför forsarna och bottendammarna i kanot eller ta sig förbi dem genom att flotta kanoten medan man själv går landvägen eller, om man så vill, bära kanoten kring forsarna och dammarna.

Ruttens svåraste del är avsnittet mellan Harsböle och Tessjö. För en erfaren paddlare eller en paddlare med äventyrlust är rutten ändå paddlingsbar. Ruttens svårighet beror på de långa steniga forsavnittena som inte kan kringgås landvägen på grund av svår terräng eller strandbebyggelse. I synnerhet vid lågt vattenstånd är man tvungen att flotta eller bära kanoten i forsarna.

Vid 170-vägen i Tessjö börjar ett trevligt paddlingsavsnitt som även lämpar sig för barnfamiljer. Från Tessjö är det sex kilometer till Krokholmens sjösättningsramp. Paddlingen kan fortsätta ytterligare sex kilometer till Jomalsunds bro.



För paddlaren bjuder Tessjöån  
på utmaningar av  
varierande svårighetsgrad

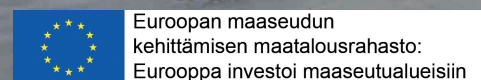
Itä-Uudenmaan ja Porvoonjoen  
vesien- ja ilmansuojeluyhdistys r.y.  
Runeberginkatu 17, 06100 PORVOO



Föreningen vatten- och luftvård  
för Östra Nyland och Borgå å r.f.  
Runebergsgatan 17, 06100 BORGÅ



Närings-, trafik- och  
miljöcentralen



Euroopan maaseudun  
kehittämisen maatalousrahasto:  
Eurooppa investoi maaseutualueisiin

## Behov av fisketillstånd och försäljningsplatser

Allemansrätten tillåter alla att meta och fiska med pilk. För fiske med handredskap skall alla 18-64 år gamla betala [statens fiskevårdsavgift](#). Tessjöån hör till Forsby å fiskeområde med undantag av de nedersta delarna som hör till Lovisa skärgårds fiskeområde. Om fiske, om bestämmelser och fiskebegränsningar i Tessjöån, får man tilläggsinformation på fiskeområdenas hemsidor på adressen [koskenkylanjoki.fi](#). ja [lovisaskargard.fi](#).

## Kontaktuppgifter

Föreningen vatten- och luftvård för Östra Nyland och Borgå å r.f.  
Runebergsgatan 17, 06100 Borgå  
[www.vesi-ilma.fi](http://www.vesi-ilma.fi)

Finlands kanotförbund rf.  
[www.kanoottiliitto.fi](http://www.kanoottiliitto.fi)  
[toimisto@kanoottiliitto.fi](mailto:toimisto@kanoottiliitto.fi)

Forsby å fiskeriområde  
<https://www.koskenkylanjoki.fi/>

Centralförbundet för fiskerihushållning  
[www.ahven.net](http://www.ahven.net)

Lapinjärven kunta / Lappträsk kommun  
Lapinjärventie 20 A, 07800 Lapinjärvi / Lappträskvägen 20 A, 07800 Lappträsk  
[www.lapinjärvi.fi](http://www.lapinjärvi.fi)  
[kunta@lapinjärvi.fi](mailto:kunta@lapinjärvi.fi)  
[www.visitlapinjärvi.fi](http://www.visitlapinjärvi.fi)

Loviisan kaupunki / Lovisa stad  
Mannerheiminkatu 4, PL 77, 07901 Loviisa / Mannerheimgatan 4, PL 77, 07901 Loviisa  
[www.loviisa.fi](http://www.loviisa.fi)  
[kaupunki@loviisa.fi](mailto:kaupunki@loviisa.fi)  
[www.visitloviisa.fi](http://www.visitloviisa.fi)

## Start

Paddlingsrutten börjar från Itis kommuns sida intill **Kimonkyläntie bro** (adress: Kimonkyläntie 465, Haa-pa-Kimola). Under torra somrar kan den täta växtligheten försvåra paddlingen vid början av rutten.

-  Avfärd-/ anläggningsplats
-  Omväg
-  Bro
-  Fors / damm
-  Lägereldstad / grillplats
-  Campingplats
-  Sevärdhet
-  Kiosk / butik
-  Parkeringsmöjlighet

## Kimoböle fors

Efter **nya bron i Kimoböle** finns ett litet Strömdrag där man kan bli tvungen att stiga ur kanoten. Gå vid behov runt längs den vänstra stranden i åns strömningsriktning.

## Kimoböles bottentröskel

Vid Kimoböles lilla bottentröskel paddlar man, flottar kanoten eller tar sig förbi landsvägen, alltefter förhållandena.

## Bottentröskeln vid Pockar Gård

Vid **Pockar gård** finns en liten bottentröskel som man i allmänhet kan ta sig förbi paddlande men under den torraste tiden kan man vara tvungen att flotta kanoten mellan stenarna.

## Pockarforsen

Omvägen kring Pockarforsen: Landstigningen sker på åns högra sida, en bit före **bron**. Man går över bron och paddla kan man igen börja nedanför forsens.

## Myllypadonkoski

Forsen är inte farbar under några omständigheter och stränderna är fulla av växtlighet. Före forsens stiger man upp på **landsvägen** och till ån kommer man genast när den syns. Omvägen är ca 350 m.



0 kilometriä kilometer 5



### Lindkoski

Lindkoski har två avsnitt. den första och mindre är en tröskel med bergbotten som kommer före bron. Över tröskeln far man med kanot i fårans mitt eller tar sig förbi den längs vänstra stranden. Den större tröskeln som kommer efter bron tar man sig vid behov förbi längs den högra stranden.

**Brännkärr:** En liten bottenströskel.

**Fallforsen:** Kanoten flottas mellan stenarna eller forsen kringgås landvägen längs den vänstra stranden.

**Brännskogen:** Ett litet strömdrag.

**Baggkärr:** En liten bottenströskel.

### Nyfors

Nyfors paddlas, kanoten flottas mellan stenarna eller forsen passeras landvägen längs den vänstra stranden.

### Lekstrand

Under stenbron i Lekstrand i Hindersby finns en liten bottenströskel, som kan paddlas i kanot.

### Hundfors

Hundfors är ett strömdrag ned bergbotten som vid behov kan kringgås via berget på vänster sida.

### Bäckby

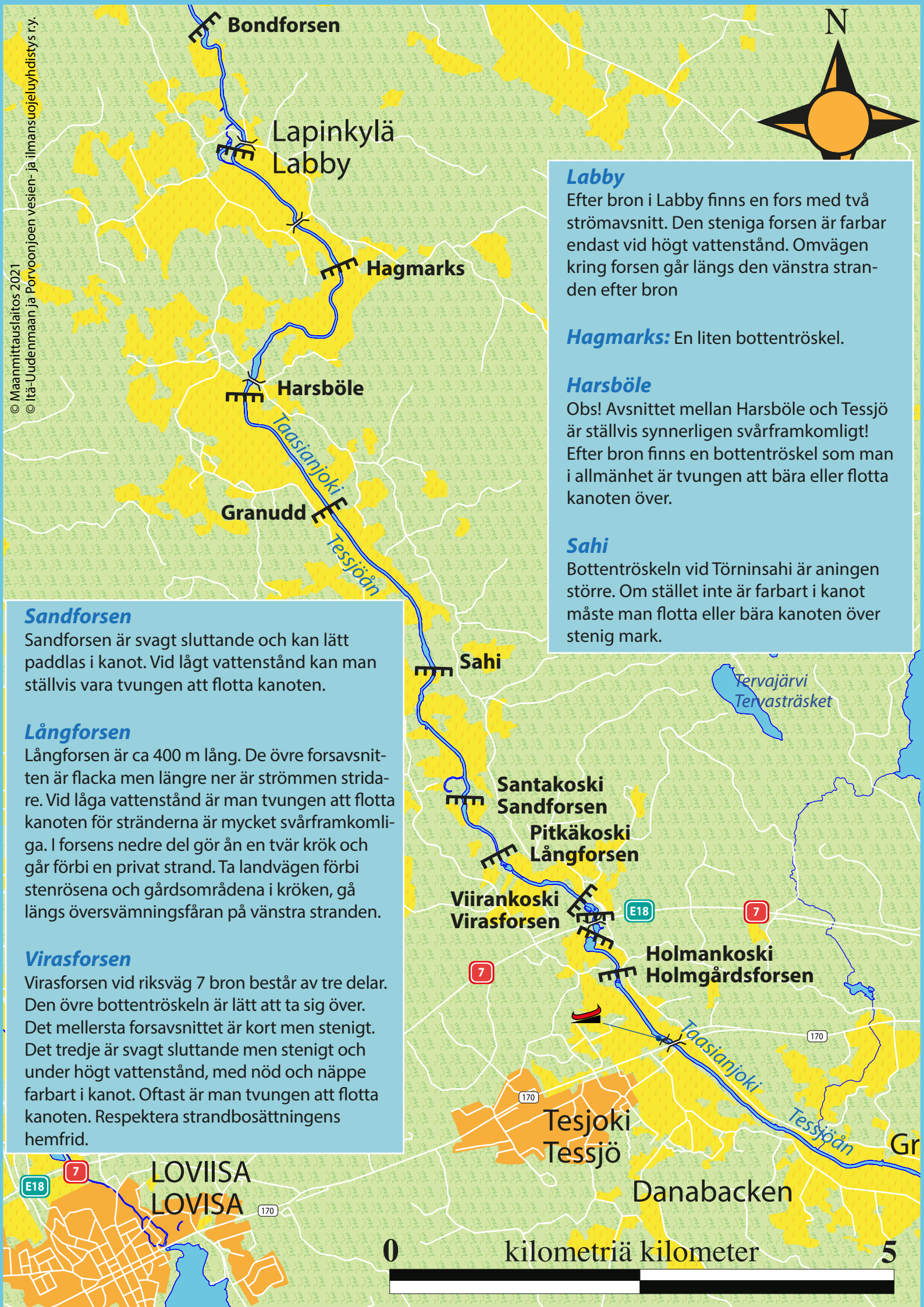

Den stridare bottenströskeln i Bäckby är farbar med kanot längs högra strandkanten då vattenståndet är tillräckligt. Vid behov kan man ta i land på höger sida redan innan bron och gå förbi tröskeln längs vägen.

### Bondforsen

Bondforsen kan paddlas under högt vattenstånd. Under andra omständigheter är man tvungen att flotta eller bära kanoten över stenig mark.



Lekstrand



### Sandforsen

Sandforsen är svagt sluttande och kan lätt paddlas i kanot. Vid lågt vattenstånd kan man ställvis vara tvungen att flotta kanoten.

### Långforsen

Långforsen är ca 400 m lång. De övre forsavsnitten är flacka men längre ner är strömmen stridare. Vid låga vattenstånd är man tvungen att flotta kanoten för stränderna är mycket svårframkomliga. I forsens nedre del gör ån en tvär krök och går förbi en privat strand. Ta landvägen förbi stenröset och gårdsområdena i kröken, gå längs översvämningfåran på vänstra stranden.

### Virasforsen

Virasforsen vid riksväg 7 bron består av tre delar. Den övre bottentröskeln är lätt att ta sig över. Det mellersta forsavsnittet är kort men stenigt. Det tredje är svagt sluttande men stenigt och under högt vattenstånd, med nöd och näppe farbart i kanot. Oftast är man tvungen att flotta kanoten. Respektera strandbosättningens hemfrid.

### Labby

Efter bron i Labby finns en fors med två strömvsnitt. Den steniga forsens är farbar endast vid högt vattenstånd. Omvägen kring forsens går längs den vänstra stranden efter bron

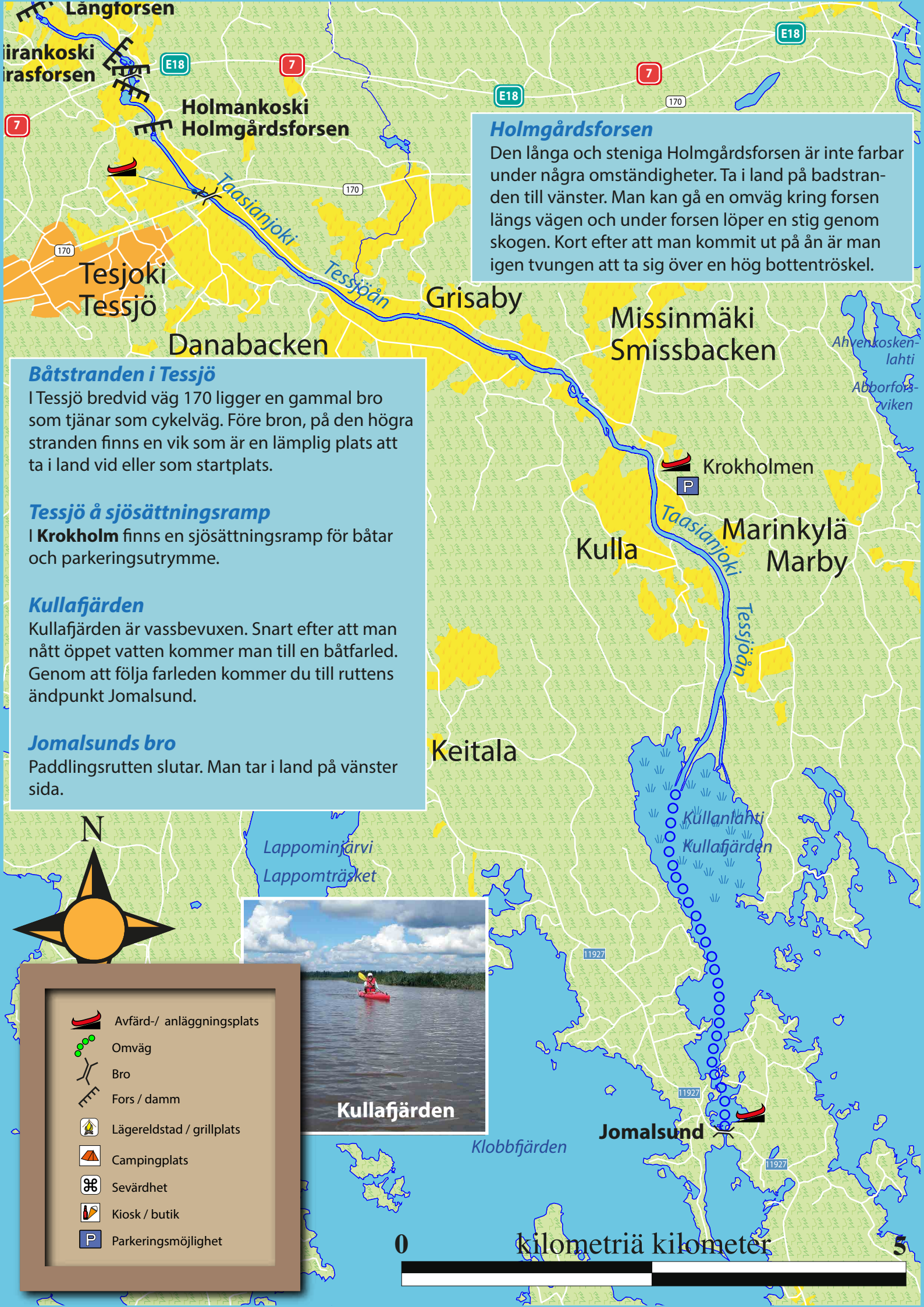
**Hagmarks:** En liten bottentröskel.

### Harsböle

Obs! Avsnittet mellan Harsböle och Tessjö är ställvis synnerligen svårframkomligt! Efter bron finns en bottentröskel som man i allmänhet är tvungen att bära eller flotta kanoten över.

### Sahi

Bottentröskeln vid Törninsahi är aningen större. Om stället inte är farbart i kanot måste man flotta eller bära kanoten över stenig mark.



### Holmgårdsforsen

Den långa och steniga Holmgårdsforsen är inte farbar under några omständigheter. Ta i land på badstranden till vänster. Man kan gå en omväg kring forsens längs vägen och under forsens löper en stig genom skogen. Kort efter att man kommit ut på ån är man igen tvungen att ta sig över en hög bottentröskel.

### Båtstranden i Tessjö

I Tessjö bredvid väg 170 ligger en gammal bro som tjänar som cykelväg. Före bron, på den högra stranden finns en vik som är en lämplig plats att ta i land vid eller som startplats.

### Tessjö å sjösättningsramp


I **Krokholm** finns en sjösättningsramp för båtar och parkeringsutrymme.

### Kullafjärden

Kullafjärden är vassbevuxen. Snart efter att man nått öppet vatten kommer man till en båtfarled. Genom att följa farleden kommer du till ruttens ändpunkt Jomalsund.

### Jomalsunds bro

Paddlingsrutten slutar. Man tar i land på vänster sida.



Kullafjärden

-  Avfärd-/ anläggningsplats
-  Omväg
-  Bro
-  Fors / damm
-  Lägereldstad / grillplats
-  Campingplats
-  Sevärdhet
-  Kiosk / butik
-  Parkeringsmöjlighet

0 5 kilometriä kilometer